INFORME DE LABORES 2025

JUNTA VIAL CANTONAL

Tabla de Contenido

1. INTRODUCCIÓN 2
2. OBJETIVO GENERAL 3
2.1. OBJETIVOS ESPECÍFICOS 3
CAPÍTULO I. ACTIVIDADES REALIZADAS DEL PRESUPUESTO LEY 8114/9329-2025. 4
INFORME PRESUPUESTARIO. AÑO 2025. 4
DETALLE DE INGRESOS. 4
COMPROMISOS PRESUPUESTARIOS. 6
CAPÍTULO II. ASPECTOS RELEVANTES EN PRO DE LOS SERVICIOS PRESTADOS 8
OBRAS EJECUTADAS POR CONTRATO: 8
DETALLE DE LAS OBRAS REALIZADAS EN MODALIDAD DE OBRAS POR CONTRATO DURANTE EL AÑO 2025 CORRESPONDIENTES A COMPROMISOS PRESUPUESTARIOS 10
DETALLE DE LAS OBRAS REALIZADAS EN MODALIDAD DE OBRAS POR CONTRATO DURANTE EL AÑO 2025 CORRESPONDIENTES AL PERIODO ORDINARIO. 28
OBRAS EJECUTADAS POR ADMINISTRACIÓN: 43
DETALLE DE LAS OBRAS REALIZADAS EN MODALIDAD DE OBRAS POR ADMINISTRACIÓN DURANTE EL AÑO 2025 43
DETALLE DE LAS OBRAS REALIZADAS EN MODALIDAD DE OBRAS POR ADMINISTRACIÓN DURANTE EL AÑO 2025 (MAQUINARIA ALQUILADA) 47
PRINCIPALES ACCIONES COORDINADAS DESDE LA PROMOCIÓN SOCIAL 51

1. INTRODUCCIÓN

Debido a la Ley de Simplificación y Eficiencia Tributaria, Nº8114, nuestra Municipalidad cuenta con un porcentaje de recursos destinados exclusivamente para la atención de los caminos cantonales. Estos recursos son destinados y desglosados previo estudio técnico de la Unidad Técnica Vial y presentados como propuesta mediante consulta comunal a los Consejos de Distrito y Asociaciones de Desarrollo de cada uno de los distritos del cantón. Posteriormente la Junta Vial Cantonal analiza y aprueba de previo dichas propuestas de presupuesto, para luego ser aprobados por el Concejo Municipal; de manera tal que las obras sean ejecutadas por la Unidad Técnica Vial.

La Ley 8114/9329 regula la utilización de los recursos girados para la atención plena y exclusiva de la Red Vial Cantonal y el cómo se deben invertir de acuerdo con las prioridades ya establecidas, en apego a las disposiciones técnicas determinadas.

De conformidad con lo que señala el artículo 11 inciso d) del Reglamento DE-40138-MOPT. Elaborar el Informe Anual de Rendición de Cuentas de la Junta Vial Cantonal (JVC) y presentarlo ante el Concejo Municipal en el mes de enero de cada año.

Parte de esta transparencia se lleva a cabo mediante un informe sobre la ejecución de los proyectos, lo programado y lo ejecutado en cada año presupuestario. El mismo es presentado ante la Junta Vial, la Alcaldía Municipal, el Concejo Municipal y la comunidad.

Este informe de carácter anual permite brindar una rendición de cuentas con información tanto financiera como técnica, de manera tal que se de conocer la inversión e impacto de cada una de las obras realizadas; en pro del mejoramiento de la calidad de vida de los habitantes del Cantón de Bagaces.

2. OBJETIVO GENERAL

Brindar a la ciudadanía un informe en el cual se refleje toda la información de la ejecución de proyectos de impacto vial durante el año 2025, con el fin de que se ponga en práctica el factor de transparencia sobre la inversión de los fondos viales provenientes de la ley 8114/9329 para el Cantón de Bagaces en cumplimiento con el artículo 11 inciso d) del Reglamento DE-40138-MOPT.

2.1. OBJETIVOS ESPECÍFICOS

2.1.1. Reflejar el detalle de los presupuestos y la ejecución financiera de los proyectos de la Unidad Técnica de Gestión Vial durante el año 2025.

2.1.2. Detallar técnicamente las obras viales realizadas con fondos de la Ley 8114.

2.1.3. Indicar el impacto y coordinaciones a nivel social logradas durante el año 2025 con las diferentes comunidades del cantón de Bagaces. Mostrando los proyectos ejecutados con fondos diferentes a los de la ley 8114.

CAPÍTULO I. ACTIVIDADES REALIZADAS DEL PRESUPUESTO LEY 8114/9329-2025.

INFORME PRESUPUESTARIO. AÑO 2025.

Este apartado refleja los resultados obtenidos referentes a la ejecución presupuestaria del periodo 2025. Se detallan los montos que indican los ingresos para dicho ejercicio económico, así como aquellos correspondientes a montos cancelados, compromisos presupuestarios, y el superávit que deberá ser incluido en un Presupuesto Extraordinario en el año 2026.

DETALLE DE INGRESOS.

La siguiente tabla detalla el monto correspondiente a los ingresos efectivos de la ley 8114/9329 para el año 2025, así como el monto de Superávit y Compromisos presupuestarios del año 2024.

Monto aprobado en el PAO 2025	**Monto depositado por Ministerio de Hacienda 2025**	**Diferencia**
₡ 1 825 524 947,00	₡ 1 800 803 951,08	₡ 24 720 995,92

Fuente: Presupuesto/UTGVM.

Desembolsos Ley 8114 2025. Ingresos Ordinarios 2025.			
Desembolso	Monto		Fecha
1	₡	152 127 078,92	4/3/2025
2	₡	152 127 078,92	21/3/2025
3	₡	152 127 078,92	9/4/2025
4	₡	152 127 078,92	12/5/2025
5	₡	152 127 078,92	25/6/2025
6	₡	304 254 157,84	8/8/2025
7	₡	152 127 078,92	10/10/2025
8	₡	152 127 078,92	24/10/2025
9	₡	152 127 078,92	21/11/2025
10	₡	152 127 078,92	12/12/2025
11	₡	127 406 082,96	30/12/2025

Fuente: Presupuesto/UTGVM.

DETALLE DE INGRESOS. AÑO 2025. LEY 8114/9329	
Ingresos Ordinarios (Efectivos) 2025	₡ 1 800 803 951,08
Superávit 2024	₡ 168 482 480,13
Compromisos Presupuestarios 2024	₡ 119 579 465,62
Total 2025	**₡ 2 088 865 896,83**

Fuente: Presupuesto/UTGVM.

En la presente tabla se refleja el estado de la ejecución de los ingresos al 31 de diciembre del año 2025. Se detalla el monto de aquellas contrataciones y gastos que fueron efectivamente ejecutados y cancelados en el año 2025.

Además de aquellas contrataciones que no fueron ejecutadas en dicho período y que por ende forman parte de compromisos presupuestarios los cuales deben ser ejecutados antes del 30 de junio del año 2026.
La diferencia con la sumatoria de ambos montos genera el monto correspondiente al superávit, dicho rubro debe ser presupuestado nuevamente en el año 2026 como un presupuesto extraordinario.

EJECUCION DE INGRESOS. AÑO 2025	
Monto cancelado en 2025	**₡ 1 457 231 883,41**
Compromisos Presupuestarios 2025	**₡ 446 749 991,28**
Superávit 2025	**₡ 184 884 022,14**
Total de Ingresos	**₡ 2 088 865 896,83**

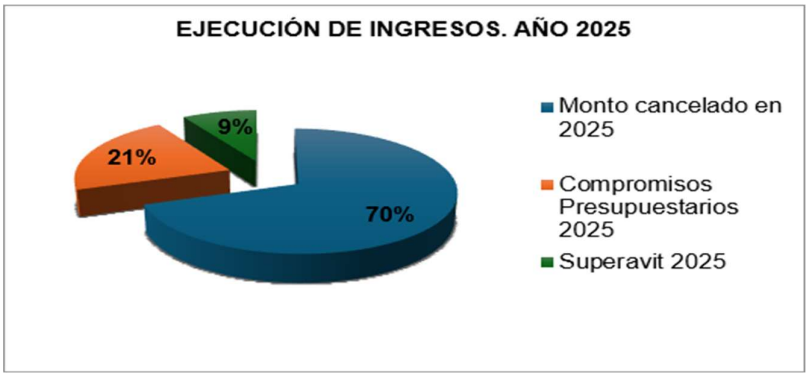

Fuente: Presupuesto/UTGVM.

COMPROMISOS PRESUPUESTARIOS.

En la tabla siguiente se detalla la conformación de los compromisos presupuestarios. En ella puede notarse que el monto mayor lo conforman aquellos proyectos específicos de caminos de los diferentes distritos del cantón de Bagaces.

DESGLOSE DEL MONTO EN COMPROMISOS PRESPUESTARIOS 2025		
PROYECTOS III-2-1 Y III-2-2 (UNIDAD TÉCNICA Y OPERATIVOS)	₡	136 239 908,49
PROYECTOS DE CAMINOS	₡	310 510 082,79
TOTAL	₡	446 749 991,28

Fuente: Presupuesto/UTGVM.

La siguiente tabla muestra las contrataciones en compromisos presupuestarios para los proyectos III-2-1 Unidad Técnica y III-2-2 Operativos.

PROYECTOS III-2-1 Y III-2-2 (UNIDAD TÉCNICA Y OPERATIVOS)			
ORDEN	SALDO		PROVEEDOR
33417	₡	99,00	SERVICENTRO BAGACES S.A
33537	₡	171 743,52	NAVEGACION SATELITAL DE COSTA RICA S.A
33548	₡	186 859,00	CORPORACION REPREINSA S.A
33656	₡	5 915 000,00	SITGEO-SISTEMA INTEGRADO DE TECNOLOGIA GEOGRAFICA S.A
33784	₡	298 633,57	MAQUINARIA Y TRACTORES LTDA
33825	₡	22 198 963,80	CONSORCIO DE INFORMACION Y SEGURIDAD S.A
33842	₡	372 728,58	NAVEGACION SATELITAL DE COSTA RICA S.A
33845	₡	2 398 260,88	SERVICIOS DE MANTENIMIENTO Y SEGURIDAD SEMANS S.A
33854	₡	1 600 000,00	SERVICENTRO BAGACES S.A
33904	₡	537,19	SERVICIOS TECNICOS ESPECIALIZADOS S T E S.A
33944	₡	1 666 290,00	ASFALTOS LABORO S.A
33950	₡	8,94	CONSORCIO GRAFICO IMPERIAL S.A
33976	₡	120,14	CONSORCIO GRAFICO IMPERIAL S.A
33993	₡	20 352,60	TECNOVA SOLUCIONES S.A
33994	₡	620,00	MQB BUSINESS CONSULTING LTDA
34000	₡	70 730,00	ALMACENES EL COLONO S.A
34006	₡	1 693,38	EQUIPOS DE SALUD OCUPACIONAL S.A
34007	₡	1 837,91	EQUIPOS DE SALUD OCUPACIONAL S.A
34038	₡	9 000 000,00	SERVICENTRO BAGACES S.A
34041	₡	2 443 562,00	SONDEL S.A
34049	₡	654 072,00	ALMACENES EL COLONO S.A
34050	₡	331 943,00	ALMACENES EL COLONO S.A
34051	₡	199 339,00	ALMACENES EL COLONO S.A
34053	₡	4 882 192,98	ASODES DE FORTUNA DE BAGACES
34098	₡	3 731 790,00	CONCRETERA GUANACASTECA Y LIBERIA S.A
34101	₡	13 650 000,00	CONCRETERA GUANACASTECA Y LIBERIA S.A
34162	₡	1 850 023,93	INSTITUTO COSTARRICENSE DE ELECTRICIDAD
34187	₡	4 860 208,00	INSTITUTO COSTARRICENSE DE ELECTRICIDAD
34189	₡	55 013 772,00	ASFALTOS LABORO S.A
34190	₡	4 540 900,00	ALMACENES EL COLONO S.A
34193	₡	177 627,07	PUBLIVIAS S.A
TOTAL	₡	136 239 908,49	

Fuente: Elaboración Propia, Datos 2025.

La tabla a continuación detalla las contrataciones en compromisos presupuestarios para los proyectos de caminos.

PROYECTOS			
ORDEN	SALDO	PROVEEDOR	DETALLE
33787	₡ 2 058 477,30	CONSTRUCTORA MONTE SION S.A	MANTENIMIENTO PERIÓDICO DE LA SUPERFICIE DE RUEDO CAMINO CERRO PLANO ENTRE LAS ESTACIONES 0+000 y 0+900.
33788	₡ 167 287,71	CONSTRUCTORA MONTE SION S.A	MANTENIMIENTO PERIÓDICO DE LA SUPERFICIE DE RUEDO Y MEJORAMIENTO DE LOS SISTEMAS DE DRENAJES CALLE MANTI (LOS JIMÉNEZ).
33793	₡ 24 529 375,00	CONSTRUCTORA MONTE SION S.A	MANTENIMIENTO PERIÓDICO DE LA SUPERFICIE CAMINO LIMONAL SECTOR ALTO DE LOS LEONES, ENTRE LAS ESTACIONES 0+000 y 0+409.
33799	₡ 238 038,79	ASFALTOS LABORO S.A	MANTENIMIENTO PERIÓDICO DE LA SUPERFICIE DE RUEDO Y MEJORAMIENTO DE LOS SISTEMAS DE DRENAJES SECTOR SALÓN COMUNAL RIO CHIQUITO.
33800	₡ 2 536 402,17	ASFALTOS LABORO S.A	MANTENIMIENTO PERIÓDICO DE LA SUPERFICIE DE RUEDO Y MEJORAMIENTO DE LOS SISTEMAS DE DRENAJES TRAMO ANTES DE LA PLAZA DE EL SALTO.
33801	₡ 17 255 000,00	ASFALTOS LABORO S.A	MANTENIMIENTO PERIÓDICO DE LA SUPERFICIE DE RUEDO Y MEJORAMIENTO DE LOS SISTEMAS DE DRENAJES CUADRANTE EL ARBOLITO.
33836	₡ 29 376 762,50	GRUPO CONDECO VAC S.A	CONTRATACIÓN SERVICIO DE MEJORAMIENTO DE LOS SISTEMAS DE DRENAJES EN LA ESTACIÓN 0+215 FRENTE A AYA
33837	₡ 36 925 815,00	GRUPO CONDECO VAC S.A	CONTRATACIÓN DEL SERVICIO DE MEJORAMIENTO DE SISTEMAS DE DRENAJES BARRIO MIRAVALLES IV ETAPA
33838	₡ 7 961 160,00	GRUPO CONDECO VAC S.A	CONTRATACIÓN DEL SERVICIO DE MEJORAMIENTO DE SISTEMAS DE DRENAJES BARRIO MIRAVALLES IV ETAPA
33840	₡ 18 771 205,00	ASFALTOS LABORO SOCIEDAD ANONIMA	SERVICIO DE MANTENIMIENTO PERIODICO DE LA SUPERFICIE DE RUEDO EXISTENTE DEL CAMINO SALITRAL-SAN ISIDRO
33843	₡ 12 233 282,70	CONSORCIO DACOR-ALICON	ELABORACIÓN DE ESTUDIOS, DISEÑOS, PRESUPUESTO Y ESPECIFICACIONES TÉCNICAS PARA MANEJO DE AGUAS DEL CUADRANTE DE MONTENEGRO
33888	₡ 9 784 974,11	ASFALTOS LABORO SOCIEDAD ANONIMA	SERVICIO DE MANTENIMIENTO PERIODICO DE LA SUPERFICIE DE RUEDO Y TRAGANTES URBA. LAS PALMAS
33948	₡ 3 062 515,00	COMPAÑÍA ASESORA DE CONSTRUCCION E INGENIERIA CACISA S.A	VERIFICACIÓN DE CALIDAD DE LAS OBRAS VIALES PARA EL CANTÓN DE BAGACES
34043	₡ 5 229 011,81	L G C INGENIERIA DE PAVIMENTOS S.A	VERIFICACIÓN DE CALIDAD DE OBRAS VIALES EN EL DISTRITO DE BAGACES
34044	₡ 979 346,83	L G C INGENIERIA DE PAVIMENTOS S.A	VERIFICACIÓN DE CALIDAD DE OBRAS VIALES EN EL DISTRITO DE RIO NARANJO
34045	₡ 598 913,33	COMPAÑÍA ASESORA DE CONSTRUCCION E INGENIERIA CACISA S.A	VERIFICACIÓN DE CALIDAD DE OBRAS VIALES DEL DISTRITO DE FORTUNA
34046	₡ 1 279 112,40	COMPAÑÍA ASESORA DE CONSTRUCCION E INGENIERIA CACISA S.A	VERIFICACIÓN DE CALIDAD DE OBRAS VIALES DEL DISTRITO DE MOGOTE
34047	₡ 43 435 607,63	ASFALTOS LABORO S.A	MEJORAMIENTO DE SISTEMAS DE DRENAJES BARRIO MIRAVALLES II ETAPA CUADRANTE DE GUAYABO
34048	₡ 48 090 730,51	ASFALTOS LABORO S.A	MEJORAMIENTO EN EL SISTEMA DE DRENAJES BARRIO MIRAVALLES III ETAPA
34099	₡ 13 597 065,00	ASFALTOS LABORO S.A	"Adquisición "llave en mano" para colocación de mezcla asfáltica en caliente, bacheo mayor,bacheo menor,
34196	₡ 32 400 000,00	GRUPO LAUHER S.A	Contratación bajo la modalidad "llave en mano" para la construcción de cunetas, cordón y caño y aceras
TOTAL	₡ 310 510 082,79		

Fuente: Elaboración Propia, Datos 2025.

CAPÍTULO II. ASPECTOS RELEVANTES EN PRO DE LOS SERVICIOS PRESTADOS

Este apartado contiene la información de aquellos trabajos ejecutados en las modalidades de obras por contrato y obras por administración en busca de solución a las necesidades en infraestructura vial que requieren las comunidades del Cantón de Bagaces.

OBRAS EJECUTADAS POR CONTRATO:

La tabla presentada a continuación muestra las obras realizadas en modalidad de obras por contrato durante el año 2025. En esta información se contemplan tanto las obras que se llevaron a cabo antes del 30 de junio 2025 por compromisos presupuestarios del año anterior, como los proyectos realizados con los fondos del ejercicio económico 2025.

PROYECTOS EJECUTADOS EN EL AÑO 2025. LEY 8114/9329 (Compromisos)						
MODALIDAD DE OBRAS POR CONTRATO						
Distrito	**Nombre del proyecto**	**Meta**	**Código**	**Long. interv (m)**	**Monto del Proyecto**	**IVTS**
Bagaces	Mantenimiento Periódico de caminos en Asfalto y TSB del Distrito de Bagaces	Bacheo menor	N/A	1000	₡3 007 213,12	N/A
Bagaces	Mejoramiento del componente de seguridad vial del Cuadrante Urbano de Bagaces	Señalización vertical y horizontal de la red vial	5-04-020	10274	₡54 871 000,00	80
Bagaces	Mejoramiento de la estructura de pavimento de la Antigua Lorreta 150m oeste de la Urbanización Pedro Nolazco	Excavación, relleno de material granular y colocación de carpéta delgada de asfalto	5-04-094	115	₡23 447 308,00	70
Bagaces	Estudio y diseño para manejo de aguas Pluviales del Cuadrante Urbano de Llanos de Cortes	Estudio y diseño para manejo de aguas Pluviales	5-04-065	2560	₡5 341 225,25	64
Bagaces	Mejoramiento de los sistemas de drenaje entre las estaciones 3+506 y 6+301 del Camino Llanos del Cortes.	Construcción de cunetas revestidas	5-04-035	725	₡71 159 658,89	61
Bagaces	Mejoramiento de los sistemas de drenaje de las secciones más críticas entre las estaciones 6+100 y 10+300 del Camino Montano-Bagaces	Construcción de cunetas revestidas	5-04-001	670	₡53 645 034,49	57
Bagaces	Mejoramiento de la superficie de ruedo del Camino Las Cazuelas entre las estaciones 1+130 y 2+197	Conformación de la superficie de ruedo, colocación de material granular, tratamiento superficial bituminoso, construcción de cunetas	N/A	1067	₡105 621 230,99	53
Bagaces	Mejoramiento de los sistemas de drenajes en los alrededores de la Quebrada Sin Nombre estación 0+104 del Camino El Chile	Construcción de cunetas revestidas y colocación de alcantarillas y cabezales.	5-04-050	262	₡31 775 355,69	38
Bagaces	Verificación de calidad de obras viales del Distrito Bagaces	Verificación de calidad de obras viales	N/A	N/A	₡1 457 544,44	N/A
Fortuna	Mejoramiento de la superficie de ruedo de la estación 0+328 a la 0+653 del Camino Fortuna San Pedro	Reconformación de la SR, colocación de material granular, TSB	5-04-006	325	₡12 445 600,00	
Fortuna	Mantenimiento periódico de la superficie de ruedo de la estación 0+775 a la 7+635 del Camino Cuipilapa-La Giganta	Reconformación de la SR, colocación de material granular, TSB, bacheo menor	5-04-013	6860	₡64 074 165,11	64
Fortuna	Mejoramiento de la superficie de ruedo de la estación 14+557 a la 15+357 del Camino El Chile Sector Río Perdido	Reconformación de la SR, colocación de material granular, TSB	5-04-050	700	₡34 686 775,00	38
Fortuna	Verificación de la calidad de las obras viales en el Distrito de Fortuna	Verificación de la calidad de las obras viales	N/A	N/A	₡640 836,67	N/A
Río Naranjo	Mantenimiento Cuipilapa-La Giganta (extraordinario)	Reconformación de la SR, colocación de material granular, TSB	5-04-013	300	₡10 046 150,00	64
Mogote	Mantenimiento periódico de la superficie de ruedo de la estación 0+000 a la 13+800 del Camino Pueblo Nuevo	Reconformación de la SR, colocación de material granular, TSB, bacheo menor	5-04-007	13800	₡73 498 190,00	67
Mogote	Mantenimiento Periodico de la superficie de ruedo de dos cuestas entre las estación 2+410 y 3+170 del Camino Limonal	Reconformación de la SR, colocación de material granular, TSB	5-04-025	310	₡9 971 193,00	58
Mogote	Verificación de la calidad de las obras viales en el Distrito Mogote	Verificación de la calidad de las obras viales	N/A	N/A	₡587 887,60	N/A
Río Naranjo	Mantenimiento periódico de la superficie de ruedo de la estación 9+890 a la 12+600 del Camino La Giganta-Río Chiquito (Adenda)	Reconformación de la SR, colocación de material granular, TSB, bacheo menor	5-04-013	2710	₡24 656 296,71	64
Río Naranjo	Mejoramiento de la superficie de ruedo del tramo en lastre Sector Este	Reconformación de la SR, colocación de material granular, TSB	5-04-044	178	₡26 895 566,00	64
Río Naranjo	Verificación de la calidad de las obras viales en el Distrito de Río Naranjo	Verificación de la calidad de las obras viales	N/A	N/A	₡176 853,00	N/A

Fuente: Elaboración propia, Datos UTGV 2025

DETALLE DE LAS OBRAS REALIZADAS EN MODALIDAD DE OBRAS POR CONTRATO DURANTE EL AÑO 2025 CORRESPONDIENTES A COMPROMISOS PRESUPUESTARIOS

Proyecto: **Mantenimiento Periódico de Caminos en Asfaltos y TSB del Distrito de Bagaces**

Código de camino: N/A
Obras ejecutadas: Bacheo Menor.
Sitio de intervención: Distrito de Bagaces
Longitud aproximada de intervención: 1000m
Monto de la inversión: ₡3 007 213,12



Proyecto: **Mejoramiento del Componente de seguridad vial del Cuadrante Urbano de Bagaces**

Código de camino: 5-04-020
Obras ejecutadas: Señalización Vertical y Horizontal de la Red Vial
Sitio de intervención: Cuadrante de Bagaces
Longitud aproximada de intervención: 10274 m
Monto de la inversión: ₡54 871 000,00

Proyecto: **Mejoramiento de la estructura de pavimento de la Antigua Loreta 150m oeste de la urbanización Pedro Nolazco**

Código de camino: 5-04-094
Obras ejecutadas: Excavación, relleno de material granular y colocación de carpeta delgada de asfalto
Sitio de intervención: Urb. Pedro Nolazco, Bagaces
Longitud aproximada de intervención: 115 m
Monto de la inversión: ₡23 447 308,00

Proyecto: **Estudio y diseño para manejo de aguas Pluviales del Cuadrante Urbano Llanos del Cortes**

Código de camino: 5-04-065
Obras ejecutadas: Estudio y diseño para manejo aguas Pluviales
Sitio de intervención: Llanos de Cortes, Bagaces
Longitud aproximada de intervención: 2560 m
Monto de la inversión: ₡5 341 225,25

Proyecto: **Mejoramiento de los sistemas de drenaje entre las estaciones 3+506 y 6+100 del Camino Llanos del Cortes**

Código de camino: 5-04-035
Obras ejecutadas: construcción de Cunetas Revestidas
Sitio de intervención: Bagaces
Longitud aproximada de intervención: 725 m
Monto de la inversión: ₡71 159 658,89



Proyecto: **Mejoramiento de los sistemas de drenaje de las secciones más críticas entre las estaciones 6+100 y 10+300 del Camino Montano - Bagaces**
Código de camino: 5-04-001
Obras ejecutadas: construcción de Cunetas Revestidas
Sitio de intervención: Camino Montano, Bagaces
Longitud aproximada de intervención: 670 m
Monto de la inversión: ₡53 645 034,49





Proyecto: **Mejoramiento de la superficie de ruedo del Camino Las Cazuelas entre las estaciones 1+130 y 2+197**
Código de camino: N/A
Obras ejecutadas: Conformación de la superficie de ruedo, colocación de material granular, tratamiento superficial bituminoso, construcción de cunetas y colocación de alcantarillas
Sitio de intervención: Camino Las Cazuelas, Bagaces
Longitud aproximada de intervención: 1067 m
Monto de la inversión: ₡105 621 230,99

Proyecto: **Mejoramiento de los sistemas de drenajes en los alrededores de la Quebrada Sin Nombre estación 0+104 del Camino El Chile**

Código de camino: 5-04-050
Obras ejecutadas: construcción de cunetas revestidas y colocación de alcantarillas y cabezales
Sitio de intervención: Camino El Chile, Bagaces
Longitud aproximada de intervención: 262 m
Monto de la inversión: ₡31 775 355,69

Proyecto: **Verificación de calidad de obras viales Distrito Bagaces**

Código de camino: N/A
Obras ejecutadas: Verificación de calidad de obras viales
Sitio de intervención: Caminos del Distrito de Bagaces
Longitud aproximada de intervención: N/A
Monto de la inversión: ₡1 457 544,44

Proyecto: **Mejoramiento de la superficie de ruedo de la estación 0+328 a 0+653 del Camino Fortuna San Pedro**

Código de camino: 5-04-006
Obras ejecutadas: construcción de cunetas revestidas y colocación de alcantarillas y cabezales
Sitio de intervención: Camino Fortuna, San Pedro.
Longitud aproximada de intervención: 325m
Monto de la inversión: ₡12 445 600,00



Proyecto: **Mejoramiento de la superficie de ruedo de la estación 0+775 a 7+635 del Camino Cuilapa – La Giganta**

Código de camino: 5-04-013
Obras ejecutadas: Reconformación de la superficie de ruedo, colocación de material granular, TSB, Bacheo.
Sitio de intervención: Fortuna, Cuipilapa-La Giganta
Longitud aproximada de intervención: 6860m
Monto de la inversión: ₡64 074 165,11



Proyecto: **Mejoramiento de la superficie de ruedo de la estación 14+557 a 15+357 del Camino El chile sector Rio Perdido**

Código de camino: 5-04-050
Obras ejecutadas: Reconformación de la superficie de ruedo, colocación de material granular, TSB
Sitio de intervención: Camino El Chile Sector Río Perdido, Fortuna
Longitud aproximada de intervención: 700m
Monto de la inversión: ₡34 686 775,00





Proyecto: **Verificación de calidad de obras viales Distrito Fortuna**

Código de camino: N/A
Obras ejecutadas: Verificación de calidad de obras viales
Sitio de intervención: Proyectos de Caminos Distrito de Fortuna
Longitud aproximada de intervención: N/A
Monto de la inversión: ₡640 836,67

Proyecto: **Mantenimiento Cuipilapa La Giganta (Extraordinario).**

Código de camino: 5-04-013
Obras ejecutadas: Reconformación de la superficie de ruedo, colocación de material granular, TSB
Sitio de intervención: Cuipilapa, Fortuna
Longitud aproximada de intervención: 300m
Monto de la inversión: ₡10 046 150,00

Proyecto: **Mantenimiento Periódico de la superficie de ruedo de la estación 0+000 a 13+800 del Camino Pueblo Nuevo**
Código de camino: 5-04-007
Obras ejecutadas: Reconformación de la superficie de ruedo, colocación de material granular, tsb, Bacheo menor.
Sitio de intervención: Camino Pueblo Nuevo, Mogote.
Longitud aproximada de intervención: 13800m
Monto de la inversión: ₡73 498 190,00

Proyecto: **Mantenimiento Periódico de la superficie de ruedo de dos cuestas entre las estaciones 2+410 a 3+170 del Camino Limonal.**

Código de camino: 5-04-025
Obras ejecutadas: Reconformación de la superficie de ruedo, colocación de material granular, tsb.
Sitio de intervención: Camino Limonal, Mogote.
Longitud aproximada de intervención: 310m
Monto de la inversión: ₡9 971 193,00





Proyecto: **Verificación de calidad de obras viales Distrito de Mogote**

Código de camino: N/A
Obras ejecutadas: Verificación de calidad de obras viales
Sitio de intervención: Mogote
Longitud aproximada de intervención: N/A
Monto de la inversión: ₡587 887,60

Proyecto: **Mejoramiento de la superficie de ruedo del tramo en lastre Sector Este.**

Código de camino: 5-04-044
Obras ejecutadas: Reconformación de la superficie de ruedo, colocación de material granular, tsb, colocación de alcantarilla
Sitio de intervención: Rio Naranjo
Longitud aproximada de intervención: 178m
Monto de la inversión: ₡26 895 566,00



DETALLE DE LAS OBRAS REALIZADAS EN MODALIDAD DE OBRAS POR CONTRATO DURANTE EL AÑO 2025 CORRESPONDIENTES AL PERIODO ORDINARIO.

PROYECTOS EJECUTADOS EN EL AÑO 2025. LEY 8114/9329 (Ordinario)						
MODALIDAD DE OBRAS POR CONTRATO						
Distrito	**Nombre del proyecto**	**Meta**	**Código**	**Long. interv (m)**	**Monto del Proyecto**	**IVTS**
Bagaces	Mantenimiento periódico de la superficie de ruedo y mejoramiento de los sistemas de drenajes del Camino Aguacaliente entre la estaciones 5+866 y 11+855 el INA	Reconformación de la superficie de ruedo, colocación de material granular y construcción de cuneta revestida	5-04-015	5100	₡98 515 844,24	76
Bagaces	Mantenimiento periódico de la superficie de ruedo y mejoramiento de los sistemas de drenajes, tramo antes de la plaza de El Salto.	Reconformación de la superficie de ruedo, colocación de material granular, TSB y construcción de cordón y caño	5-04-063	120	₡14 497 855,73	67
Bagaces	Mantenimiento periódico de la superficie de ruedo en lastre del camino Pijije-San Ramón entre las estaciones 1+705 y 9+360.	Reconformación de la superficie de ruedo y colocación de material granular.	5-04-017	7655	₡82 658 440,00	64
Bagaces	Mantenimiento periódico de la superficie de ruedo en lastre del camino Llanos de Cortes después del puente Marañonal entre las estaciones 2+706 a 5+706	Reconformación de la superficie de ruedo y colocación de material granular.	5-04-035	3000	₡68 381 000,00	67
Bagaces	Mantenimiento periódico de la superficie de ruedo en lastre del camino Montenegro- Aguacaliente (La Plaza) entre las estaciones 0+000 a 1+802	Reconformación de la superficie de ruedo y colocación de material granular.	5-04-033	1802	₡23 815 609,40	48
Bagaces	Mantenimiento periódico de la superficie de ruedo en lastre del camino El Colombiano (Cofradía) entre las estaciones 0+000 y 1+703	Reconformación de la superficie de ruedo y colocación de material granular.	5-04-102	1703	₡19 654 512,00	16
Bagaces	Verificación de calidad de obras viales del Distrito Bagaces	Verificación de calidad de obras viales	N/A	N/A	₡394 000,00	N/A
Fortuna	Mantenimiento periódico de la superficie de ruedo del camino Cuipilapa La Giganta entre las estaciones 5+160 a 9+890	Reconformación de la superficie de ruedo, colocación de material granular y TSB	5-04-013	800	₡34 195 000,00	64
Fortuna	Mantenimiento periódico de la superficie de ruedo y mejoramiento de los sistemas de drenajes Camino La Quesera, entre las estaciones 0+224 y 1+600	Reconformación de la superficie de ruedo, colocación de material granular, construcción de cabezales y TSB	5-04-083	1376	₡29 945 000,00	41
Fortuna	Mantenimiento periódico de la superficie de ruedo sector Río Perdido, entre las estaciones 14+557 y 13+757	Reconformación de la superficie de ruedo, colocación de material granular y TSB	5-04-050	800	₡31 570 875,00	38
Mogote	Mantenimiento periódico de la superficie de ruedo y sistemas de drenajes del Camino Río Blanco, entre las estaciones 0+037 y 1+420	Reconformación de la superficie de ruedo, colocación de material granular, construcción de cabezales y TSB	5-04-074	732	₡19 632 000,00	57
Mogote	Mantenimiento periódico de la superficie de ruedo en lastre del Cuadrante Parcelas Santa Cecilia (Río Blanco)	Reconformación de la superficie de ruedo y colocación de material granular.	5-04-091	880	₡21 923 600,00	56
Río Naranjo	Mantenimiento periódico de la superficie de ruedo del camino La Giganta-Río Chiquito entre las estaciones 5+160 a 9+890	Reconformación de la superficie de ruedo, colocación de material granular, TSB y construcción de cabezal	5-04-013	385	₡14 403 475,00	64
Río Naranjo	Mantenimiento periódico de la superficie de ruedo y mejoramiento de los sistemas de drenajes, Sector Salón Comunal Río Chiquito.	Reconformación de la superficie de ruedo, colocación de material granular, TSB y construcción de cuneta revestida	5-04-043	72	₡10 247 796,81	64
Río Naranjo	Mantenimiento periódico de la superficie de ruedo y mejoramiento de los sistemas de drenajes Calle Manti (Los Jiménez)	Reconformación de la superficie de ruedo, colocación de material granular, TSB y colocación de paso de alcantarillas	5-04-179	100	₡5 828 687,29	38
Río Naranjo	Mantenimiento periódico de la superficie de ruedo del Camino Cerro Plano, entre las estaciones 0+000 y 0+900	Reconformación de la superficie de ruedo, colocación de material granular, construcción de cabezales y TSB	5-04-087	900	₡36 061 472,70	37
N/A	Bacheo menor del cantón	Bacheo menor	N/A	10000	₡59 075 716,00	
				77281	₡1 119 730 252,13	

Fuente: Elaboración Propia, Datos UTGV 2025

Proyecto: **Mantenimiento Periódico de la superficie de ruedo y mejoramiento de los sistemas de drenajes del camino Agua Caliente entre las estaciones 5+866 a 11+885, el INA.**

Código de camino: 5-04-015
Obras ejecutadas: Reconformación de la superficie de ruedo, colocación de material granular, y construcción de cuneta revestida.
Sitio de intervención: Camino Aguacaliente, Bagaces.
Longitud aproximada de intervención: 5100m
Monto de la inversión: ₡98 515 844,24



Proyecto: **Mantenimiento Periódico de la superficie de ruedo y mejoramiento de los sistemas de drenajes tramo antes de la plaza de El Salto.**

Código de camino: 5-04-063
Obras ejecutadas: Reconformación de la superficie de ruedo, colocación de material granular, y construcción de cordón y caño.
Sitio de intervención: Cuadrante El Salto, Bagaces.
Longitud aproximada de intervención: 120m
Monto de la inversión: ₡14 497 855,73

Proyecto: **Mantenimiento Periódico de la superficie de ruedo en lastre del camino Pijije- San Ramon entre las estaciones 1+705 y 9+360.**

Código de camino: 5-04-0017
Obras ejecutadas: Reconformación de la superficie de ruedo, colocación de material granular.
Sitio de intervención: Camino Pijije- San Ramon, Bagaces.
Longitud aproximada de intervención: 7655m
Monto de la inversión: ₡82 658 440,00



Proyecto: **Mantenimiento Periódico de la superficie de ruedo en lastre del camino Llanos del Cortes después del puente Marañonal entre las estaciones 2+706 y 5+706.**

Código de camino: 5-04-035
Obras ejecutadas: Reconformación de la superficie de ruedo, colocación de material granular.
Sitio de intervención: Camino Llanos del Cortes, Bagaces.
Longitud aproximada de intervención: 3000m
Monto de la inversión: ₡68 381 000,00



Proyecto: **Mantenimiento Periódico de la superficie de ruedo en lastre del camino Montenegro-Agua Caliente (La Plaza) entre las estaciones 0+000 y 1+802.**

Código de camino: 5-04-033
Obras ejecutadas: Reconformación de la superficie de ruedo, colocación de material granular.
Sitio de intervención: Camino Montenegro-Aguacaliente, Bagaces.
Longitud aproximada de intervención: 1802m
Monto de la inversión: ₡23 815 609,40

Proyecto: **Mantenimiento Periódico de la superficie de ruedo en lastre del camino El Colombiano (Cofradía) entre las estaciones 0+000 y 1+703.**

Código de camino: 5-04-102
Obras ejecutadas: Reconformación de la superficie de ruedo, colocación de material granular.
Sitio de intervención: Cofradía, Bagaces.
Longitud aproximada de intervención: 1703m
Monto de la inversión: ₡19 654 512,00





Proyecto: **Mantenimiento Periódico de la superficie de ruedo y mejoramiento de los sistemas de drenajes del camino La Quesera entre las estaciones 0+224 a 1+600.**

Código de camino: 5-04-083
Obras ejecutadas: Reconformación de la superficie de ruedo, colocación de material granular, y construcción de cabezales y tsb.
Sitio de intervención: Camino La Quesera, Fortuna.
Longitud aproximada de intervención: 1376m
Monto de la inversión: ₡29 945 000,00

Proyecto: **Mantenimiento Periódico de la superficie de ruedo sector Rio Perdido entre las estaciones 14+557 y 13+757**

Código de camino: 5-04-050
Obras ejecutadas: Reconformación de la superficie de ruedo, colocación de material granular, y tsb.
Sitio de intervención: Camino El Chile sector Río Perdido, Fortuna.
Longitud aproximada de intervención: 800m
Monto de la inversión: ₡31 570 875,00

Proyecto: **Mantenimiento Periódico de la superficie de ruedo y sistemas de drenajes del camino Rio Blanco entre las estaciones 0+037 a 1+420.**

Código de camino: 5-04-074
Obras ejecutadas: Reconformación de la superficie de ruedo, colocación de material granular, y construcción de cabezales y tsb.
Sitio de intervención: Camino Río Blanco, Mogote.
Longitud aproximada de intervención: 732m
Monto de la inversión: ₡19 632 000,00



Proyecto: **Mantenimiento Periódico de la superficie de ruedo en lastre del cuadrante Parcelas Santa Cecilia (Rio Blanco).**

Código de camino: 5-04-091
Obras ejecutadas: Reconformación de la superficie de ruedo, colocación de material granular.
Sitio de intervención: Parcelas Santa Cecilia (Rio Blanco), Mogote.
Longitud aproximada de intervención: 880m
Monto de la inversión: ₡21 923 600,00



Proyecto: **Mantenimiento Periódico de la superficie de ruedo y mejoramiento de los sistemas de drenajes del sector salón comunal Río Chiquito.**

Código de camino: 5-04-043
Obras ejecutadas: Reconformación de la superficie de ruedo, colocación de material granular, tsb y construcción de cunetas revestidas.
Sitio de intervención: Rio Naranjo.
Longitud aproximada de intervención: 72m
Monto de la inversión: ₡10 247 796,81





Proyecto: **Mantenimiento Periódico de la superficie de ruedo y mejoramiento de los sistemas de drenajes Calle Manti Los (Jiménez)**

Código de camino: 5-04-179
Obras ejecutadas: Reconformación de la superficie de ruedo, colocación de material granular, y construcción de cuneta revestida.
Sitio de intervención: Calle Manti Los (Jiménez), Río Naranjo.
Longitud aproximada de intervención: 100m
Monto de la inversión: ₡5 828 687,29

Proyecto: **Mantenimiento Periódico de la superficie de ruedo del camino Cerro Plano entre las estaciones 0+000 y 0+900.**

Código de camino: 5-04-087
Obras ejecutadas: Reconformación de la superficie de ruedo, colocación de material granular, y construcción de cabezales y tsb.
Sitio de intervención: Camino Cerro Plano, Río Naranjo.
Longitud aproximada de intervención: 900m
Monto de la inversión: ₡36 061 472,00

Proyecto: **Mantenimiento Periódico de Caminos en Asfaltos y TSB del Distrito de Bagaces**

Código de camino: N/A
Obras ejecutadas: Bacheo Menor.
Sitio de intervención: Distrito de Bagaces
Longitud aproximada de intervención: N/A
Monto de la inversión: ₡59 075 716,00

OBRAS EJECUTADAS POR ADMINISTRACIÓN:

Dentro de las intervenciones realizadas bajo la modalidad de Obras por Administración se tiene la atención a las solicitudes realizadas por los vecinos y usuarios de la red vial del cantón, para que se atiendan secciones de caminos que son de interés para las diferentes comunidades, así como aquellas atenciones de rutas afectadas por eventos climatológicos y catalogadas como emergencias.

DETALLE DE LAS OBRAS REALIZADAS EN MODALIDAD DE OBRAS POR ADMINISTRACIÓN DURANTE EL AÑO 2025

TRABAJOS EJECUTADOS EN EL AÑO 2025. LEY 8114/9329					
MODALIDAD DE OBRAS POR ADMINISTRACIÓN					
Distrito	Nombre del proyecto	Meta alcanzada	Código	Long. interv (m)	Monto de inversión
Fortuna	San Bernardo finca chino/Lola	Colocacion de lastre	5-04-0107-00	540	₡ 4 225 000,00
Fortuna	Calles Barrio Miravalles	Reconformacion de calazada y cuneta/colocacion de lastre	5-04-022-00	400	₡ 7 400 000,00
Fortuna	Camino sector Rio perdido	Reconformacion de calazada y cuneta/colocacion de lastre	5-04-050-00	2000	₡ 15 017 000,00
Bagaces	Calle la sierra ruta 1	Reconformacion de cunetas y calzadas. Colocacion de lastre	5-04-139-00	1000	₡ 4 475 000,00
Bagaces	Falconiana sector Oscar Campo	Reconformacion de cunetas y calzadas. Colocacion de lastre	5-04-098	2000	₡ 21 700 000,00
Bagaces	Montano Miguel Mayorga salón Comunal	Reconformación de cunetas y calzadas. Colocación de lastre	5-04-060	1700	₡ 14 050 000,00
Bagaces	Miguel Mayorga /cruce Maria Luisa	Reconformación de cunetas y calzadas. Colocación de lastre	5-04-056	800	₡ 9 490 000,00
Bagaces	Montano Cofradía	Reconformación de cunetas y calzadas. Colocación de lastre	5-04-102	1500	₡ 4 000 000,00
Bagaces	Mantenimiento de drenajes de Cuadrante Llanos del Cortez	Limpieza de cunetas			₡ 1 500 000,00
Bagaces	Salitral cruce Brasil	Reconformación de cunetas y calzadas.	5-04-012-00	7000	₡ 2 000 000,00
Bagaces	Montenegro Camino Gas z	Construcción de cunetas, reconformación, descuaje, limpieza y colocación de Sub base y base	5-04-067-00	500	₡ 15 550 000,00
Bagaces	Calle Alexander Lara	Sustitución de lastre y colocación de sub base y base,	5-04-020-00	50	₡ 3 210 000,00
Mogote	Calle San Jorge los Abandonos	Reconformación de calzada y cuneta/colocación de lastre	5-04-040-00	1300	₡ 18 150 000,00
Bagaces	Calle Arbolito cruce francesa	Reconformación de calzada y cuneta/colocación de lastre	5-04-057-00	400	₡ 9 950 000,00
Bagaces	Calle cementerio nuevo/veraneras	Reconformación de calzada y cuneta/colocación de lastre	5-04-020-00	500	₡ 11 600 000,00
Fortuna	Camino ruta 165 entronque Poza peña	Colocación de lastre y reconformación de cunetas	5-04-081-00	1310	₡ 15 280 000,00
Fortuna	Camino Guayacán Thermomania	Reconformación de calzada y cuneta/colocación de lastre	5-04-079-01	900	₡ 11 150 000,00
Bagaces	Camino Pijije San Ramón	Colocación de toba rosada para liga de lastre suelto	5-04-017-00	6000	₡ 28 000 000,00
Bagaces	Calle 3L	Reconformación y colocación de lastre	5-04-020-00	200	₡ 5 495 000,00
Mogote	Calle las brisas Guayabo	Reconformación de cuneta y calzada, colocación de lastre	5-04-134-00	1000	₡ 9 190 000,00
Bagaces	Camino Salto Viejo	Reconformación de calzada y cuneta/colocación de lastre y colocación alcantarillado de 80cm	5-04-026	600	₡ 10 073 000,00
Mogote	Camino Pueblo Nuevo	Bacheo Lastre-Cemento	5-04-007	6100	₡ 10 212 500,00
Mogote	Camino Calle Los Ángeles	Bacheo Lastre-Cemento	5-04-073	800	₡ 2 074 000,00
Mogote	Camino La Gloria	Reconformación de calzada y cuneta/colocación de lastre	5-04-009	2000	₡ 11 002 500,00
Mogote	Camino Cerro Gordo San Jorge	Reconformación de calzada y cuneta/colocación de lastre	5-04-037	1800	₡ 1 596 000,00
			Total	40400	₡ 246 390 000,00

Fuente: Elaboración propia, Datos UTGV 2025.

FOTOGRAFÍAS DE ALGUNOS CAMINOS INTERVENIDOS

Camino Pijije-San Ramón Código 5-04-017





Camino Salto Viejo Código 5-04-026

Camino Pueblo Nuevo 5-04-007

DETALLE DE LAS OBRAS REALIZADAS POR ADMINISTRACIÓN DURANTE EL AÑO 2025 CON MAQUINARIA ALQUILADA

TRABAJOS EJECUTADOS EN EL AÑO 2025. LEY 8114/9329			
MODALIDAD DE OBRAS POR ADMINISTRACIÓN CON MAQUINARIA ALQUILADA			
Distrito	**Nombre del proyecto**	**Meta alcanzada**	**Código**
Bagaces	CAMINO LAS CAÑITAS	Reconformacion de calazada y cunetas	5-04-039
Mogote	SALITRAL-SAN ISIDRO 3KM	Reconformacion de calazada y cunetas y colocación de lastre	5-04-012
Bagaces	SALITRAL EL CHILE CUSUCA	Reconformacion de calazada y cunetas	5-04-086
Bagaces	CHILE MICOS PINTADOS 8KM	Reconformacion de calazada y cunetas	5-04-050
Bagaces	MONTANO SANTA FE	Reconformacion de calazada y cunetas	5-04-061
Bagaces	SANTA FE SAN BERNARDO	Reconformacion de calazada y cunetas	5-04-003
Mogote	CAMINO R/N 164 SAN ISIDRO	Reconformacion de calazada y cunetas	5-04-023
Mogote	SAN ISIDRO LIMONAL	Reconformacion de calazada y cunetas	5-04-036
Mogote	CALLE VISTA VERDE	Reconformacion de calazada y cunetas	5-04-059
Bagaces	ARBOLITO PEDREGOSA	Reconformacion de calazada y cunetas	5-04-058
Bagaces	VERANERAS RIO FRANCESA	Reconformacion de calazada y cunetas	5-04-056

Fuente: Elaboración propia, Datos UTGV 2025.

FOTOGRAFÍAS DE ALGUNOS CAMINOS INTERVENIDOS CON MAQUINARIA ALQUILADA

Camino Mico Pintado 5-04-050

Camino El Brasil 5-04-012

Camino La Francesa 5-04-056

PRINCIPALES ACCIONES COORDINADAS DESDE LA PROMOCIÓN SOCIAL

Socialización del presupuesto 2026

Se realiza visita a cada uno de los distritos del cantón para validar la propuesta de los proyectos que se van a ejecutar con el presupuesto ordinario de la ley 8114/ 9329 correspondiente al año 2026, en la cual participan ASODES, consejos de distritos y organizaciones comunales de cada uno de los distritos.

En este espacio se realiza una presentación donde se exponen los principales lineamientos establecidos por ley, así como las principales políticas y ejes de intervención contemplados en el Plan de Desarrollo y Conservación Vial Plan Quinquenal, para la inversión de los recursos provenientes de esta Ley.

En este espacio se escuchan y se registran todas y cada una de las necesidades en materia vial, para posteriormente realizar las valoraciones técnicas en cuanto a viabilidad de acuerdo con los criterios de inversión establecidos por Ley.

De estos procesos de socialización de presupuesto surgieron los principales proyectos a realizar en el año 2026. El mismo se desarrolla de manera presencial en cada uno de los distritos del cantón.

COORDINACIÓN INTERINSTITUCIONAL

- ✓ Se mantuvo comunicación asertiva con el Instituto Costarricense de Electricidad (ICE), Acueductos y Alcantarillados (AYA) para apoyo a diferentes requerimientos previo y durante la realización de las obras, así como colaboración para atender algunas situaciones en caminos como caída de árboles entre otras colaboraciones en materia vial.

COORDINACION COMUNAL

Se mantiene un acercamiento activo con las diferentes comunidades y usuarios de nuestro cantón, atendiendo cada de una de sus inquietudes y necesidades en materia vial; de acuerdo con la programación establecida a ejecutar en el año.

Cada inicio de proyecto se hace de conocimiento de las comunidades, así como de los beneficiarios directos a través de informativos entregados casa a casa, para una información más asertiva de las obras a realizar y publicaciones realizadas a través de plataformas digitales.

PROGRAMA MOPT-BID 5-04-004

Se continuo con la coordinación para la ejecución del Proyecto denominado Mejoramiento a carpeta asfáltica en el camino código 5-04-004 De (Ent. N. 165) Iglesia Católica Fortuna, A (Ent. N. 164) Barrio Miravalles, Guayabo, del inventario de la red vial del cantón de Bagaces, entre los distritos Fortuna y Guayabo, el cual tiene un costo aproximado de **¢332. 000.000** finalizando obras en el mes de mayo 2025

PROYECTOS GESTIONADOS ANTE RECOPE

Donación de chatarra

Como complemento de las acciones de alianzas institucionales se gestionó la donación de 100 toneladas de chatarra la cual se realiza vía remate en coordinación con la proveeduría institucional alcaldía y concejo municipal obteniendo un ingreso de **¢12 .000.000;** de esta donación se presentó un saldo de ¢4 241.371.74 que fui incluida en el presupuesto extraordinario #1 2025, para fortaleciendo de la Microempresa de mantenimiento vial de la Asociación de Desarrollo de Fortuna con la adquisición de equipos

PROYECTOS GESTIONADOS ANTE EL INDER

PROYECTO 1: Se continuo con el seguimiento al proyecto denominado Reactivación económica y promoción del desarrollo social y económico potenciando el desarrollo productivo y turístico a través del mejoramiento de la superficie de ruedo del camino 5-04-017 Pijije sector San Ramón Playitas, Bagaces Guanacaste.

Donde el Inder estará realizando su aporte por un monto de **₡422,289,8.96** (cuatrocientos veinte dos millones doscientos ochenta y nueve mil ochocientos veinte colones con 96/100. Recursos Transferidos a nuestra institución el 05 de noviembre del 2024. Estos recursos fueron incluidos en el presupuesto extraordinario #01-2025 para su correspondiente ejecución iniciando el proceso adjudicatario en el mes de noviembre.

Información detallada de la cuenta

Nombre cuenta:	MUNICIPALIDAD DE BAGACES			***Cuenta:***	100-01-049-002487-8 CR56015104910010024871
Moneda:	COLONES	***Estado:***	Activa	***Documento:***	
Saldo disponible:	422,289,820.96	***Fecha inicial:***	01/11/2024	***Movimientos:***	Todos
Saldo bloqueado:	0.00	***Fecha Final:***	09/01/2025	***Orden:***	Ascendente
Saldo congelado:	0.00				
Depositante:		***Monto:***			

Detalle de movimientos

Oficina	Fecha	Documento	Salidas	Entradas	Descripción
000	05/11/2024	73907681		422,289,811.49	NOMBRE NO DISPONIBLE 3-014-042100/TESOR
		TOTAL	0.00	422,289,811.49	

1

Exportar

Recursos transferidos por parte del Inder a la Municipalidad de Bagaces

PROYECTOS GESTIONADOS ANTE LA CNE

1. Se realizaron las diligencias correspondientes para la ejecución del primer impactó gestionado por la Municipalidad para el dragado Río Cuipilapa sector Los Jiménez. Por un monto de ¢ 4.802 .500(Cuatro millones ochocientos dos mil quinientos) correspondiente a 100 horas de pala excavadora.


3/8/25 12:35:15
10°41'14"N 85°9'27"W
Cuipilapa
Bagaces
Provincia de Guanacaste
Limpieza de puente los Jimenes
CAT
BAGACES
1812


1/8/25 08:02:12
10°41'10"N 85°9'27"W
Cuipilapa
Bagaces
Provincia de Guanacaste
Limpieza de puente los Jimenes
BAGACES
1812

2- Se presento el plan de inversión de la adquisición de los estudios preliminares para el diseño y construcción de puente vehicular en el camino 5-04-038 por un monto de ¢18 000 000 .00(dieciocho millones de colones).

PRESIDENCIA DE LA REPUBLICA | GOBIERNO DE COSTA RICA | CNE

PLAN DE INVERSIÓN PROYECTOS AMPARADOS A DECRETOS DE EMERGENCIA

Decreto de Emergencia N°44754-MP

PLAN DE INVERSIÓN. **Reconstrucción del paso vehicular sobre Quebrada Urracas,** de acuerdo con lo establecido en artículo 30 de la Ley Nacional de Emergencias y Prevención del Riesgo Ley N° 8488, corresponde a:

☐ Respuesta ☐ Rehabilitación ☒ Reconstrucción

1. **Nombre del Proyecto: Estudios básicos preliminares en quebrada Urraca para determinar el diseño de estructura vehicular sobre la Quebrada Urraca en el Camino Pijije- Los Patones 5-04-038.**

2. **Declaratoria de Emergencia:**

Decreto Ejecutivo N°:	44754	**Fecha publicación:**	10 de diciembre 2024
Nombre DE:	Influencia indirecta del Huracán Rafael, Inestabilidad Atmosférica por Zona de Convergencia Intertropical y paso de Onda Tropical N° 45, durante los días del 01 al 12 de noviembre de 2024		
Código(s) reporte de daño CNE:	**44754 -AV-FNE-009**		

3. **Ubicación Geográfica:**

3.1 **De la ocurrencia del evento** (para verificar nexo)

Provincia:	Guanacaste	**Cantón:**	Bagaces	**Distrito:**	Bagaces
Región:	Chorotega	**Localidades:**	Pijije sector conocido como PZ		

Ubicación por coordenadas dadas según sistema oficial CRTM05, oficial según Decreto Ejecutivo N°33797-MJ-MOPT:

Coordenadas CRTM05			
Latitud:	1166438.37NORTE	**Longitud:**	352118.12 ESTE

+506 2210 2828 https://www.cne.go.cr Comisión Nacional de Emergencias