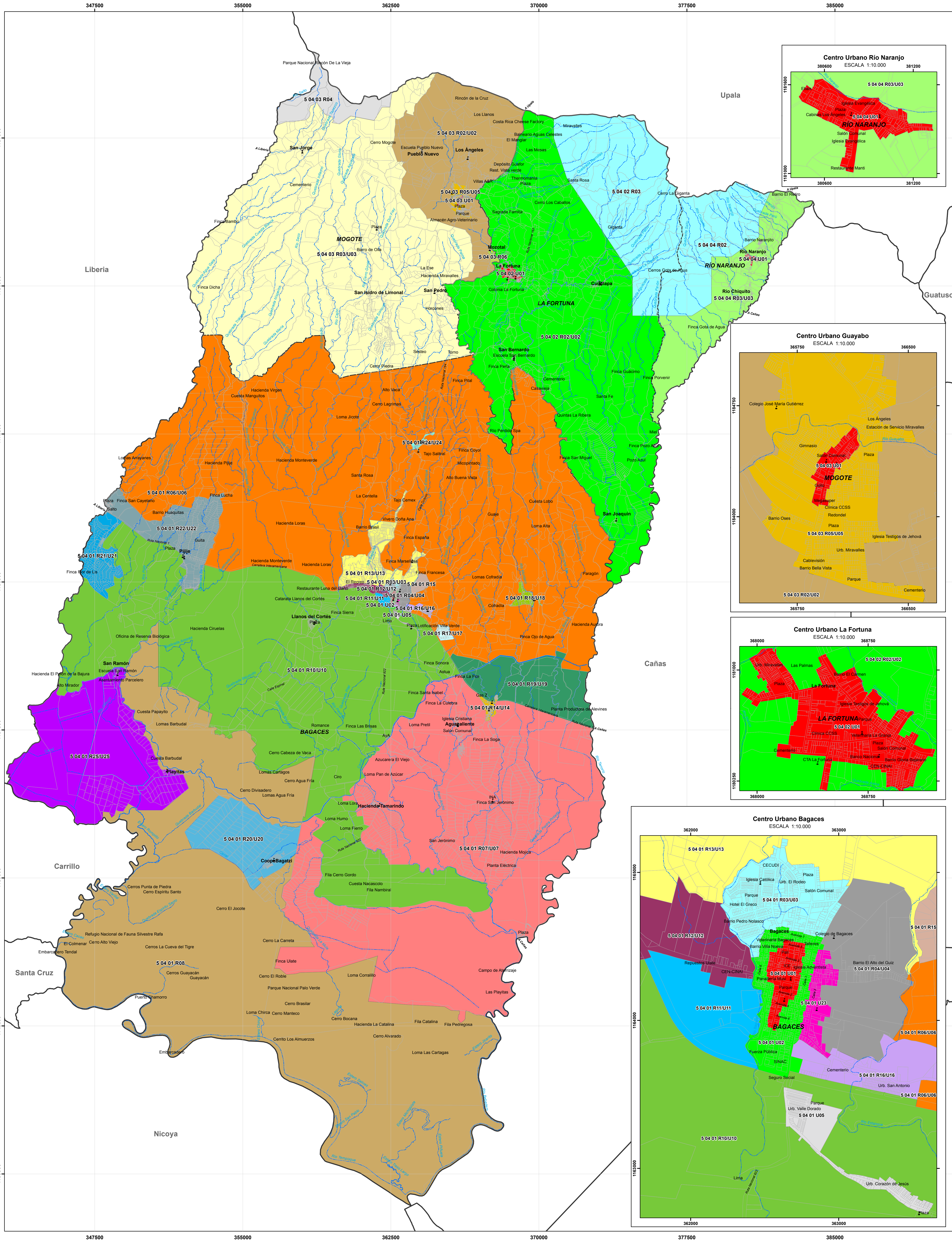


MAPA DE VALORES DE TERRENOS POR ZONAS HOMOGÉNEAS PROVINCIA 5 GUANACASTE CANTÓN 04 BAGACES

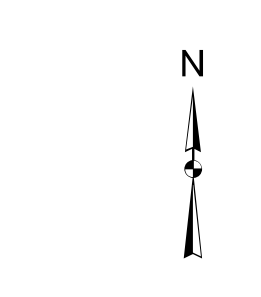


Mapa de Valores de Terrenos por Zonas Homogéneas Provincia 5 Guanacaste Cantón 04 Bagaces

Ministerio de Hacienda
Órgano de Normalización Técnica

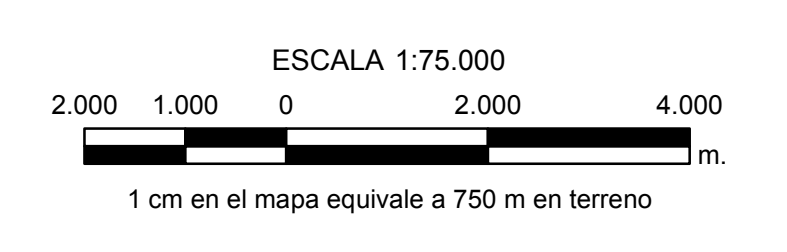


Aprobado por:
Ing. Alberto Poveda Alvarado
Director
Órgano Normalización Técnica



Simbología

- Educación
- Culto
- Hidrología
- Predios
- Distritos
- Cantones



Sistema de Coordenadas Proyectadas
Costa Rica Transversal Mercator (CRTM05)
Elipsoido WGS84
Atlas Digital ITCR 2014
Base Cartográfica Producida por Programa
Regularización Catastro Registro
Límites Oficiales del Instituto Geográfico Nacional
Información ONT

CONVENCIONES TEMÁTICAS
U 01: Zona Homogénea urbana número uno del distrito.
R: Rural.
U: Urbano.
El código asignado al tipo de residencial corresponde al que se indica en el Manual de Valores Base Unitarios por Tipología Constructiva, para el comercio se empleará el código CO donde el número indica la actividad comercial siendo el 1 la de menor intensidad.

San José, Costa Rica, Junio 2017.

Diagrama de Ubicación



MATRIZ DE INFORMACIÓN DE VALORES DE TERRENOS POR ZONAS HOMOGÉNEAS PROVINCIA 5 GUANACASTE CANTÓN 04 BAGACES

VALORES DE TERRENOS	U 01	U 02	U 03	U 04	U 05	U 06	U 07	U 08	U 09	U 10	U 11	U 12	U 13	U 14	U 15	U 16	U 17	U 18	U 19	U 20	U 21	U 22	U 23	U 24	U 25	U 26	U 27	U 28	U 29	U 30	U 31	U 32	U 33	U 34	U 35	U 36	U 37	U 38	U 39	U 40																																								
Urbano	10000	12000	15000	20000	25000	30000	35000	40000	45000	50000	55000	60000	65000	70000	75000	80000	85000	90000	95000	100000	105000	110000	115000	120000	125000	130000	135000	140000	145000	150000	155000	160000	165000	170000	175000	180000	185000	190000	195000	200000	205000	210000	215000	220000	225000	230000	235000	240000	245000	250000	255000	260000	265000	270000	275000	280000	285000	290000	295000	300000	305000	310000	315000	320000	325000	330000	335000	340000	345000	350000	355000	360000	365000	370000	375000	380000	385000	390000	395000	400000

MATRIZ DE INFORMACIÓN DE VALORES DE TERRENOS POR ZONAS HOMOGÉNEAS PROVINCIA 5 GUANACASTE CANTÓN 04 BAGACES (DETALLE DE ZONAS)

VALORES DE TERRENOS	U 01	U 02	U 03	U 04	U 05	U 06	U 07	U 08	U 09	U 10	U 11	U 12	U 13	U 14	U 15	U 16	U 17	U 18	U 19	U 20	U 21	U 22	U 23	U 24	U 25	U 26	U 27	U 28	U 29	U 30	U 31	U 32	U 33	U 34	U 35	U 36	U 37	U 38	U 39	U 40																																								
Urbano	10000	12000	15000	20000	25000	30000	35000	40000	45000	50000	55000	60000	65000	70000	75000	80000	85000	90000	95000	100000	105000	110000	115000	120000	125000	130000	135000	140000	145000	150000	155000	160000	165000	170000	175000	180000	185000	190000	195000	200000	205000	210000	215000	220000	225000	230000	235000	240000	245000	250000	255000	260000	265000	270000	275000	280000	285000	290000	295000	300000	305000	310000	315000	320000	325000	330000	335000	340000	345000	350000	355000	360000	365000	370000	375000	380000	385000	390000	395000	400000